



CLUB ALPINO ITALIANO



SEZIONE DI RAGUSA

impaginazione e progetto grafico **Franco Ingallinera, Dario Colosi** XII XII MMXXV

2026

www.cairagusa.org
f Cai Ragusa Escursioni
i cai_ragusa_escursioni



CLUB ALPINO ITALIANO Sezione di Ragusa

Via Umberto Giordano, 57 - Ragusa
Aperto tutti i Giovedì
dalle ore 19:00 alle 20:30

Le foto del libretto sono di

Eugenio Antoci - Maurizio Azzara - Daniela Campo

Dario Colosi - Paolo Ferrara - Franco Firrito

Giuseppe Gulino - Franco Ingallinera, Marcello Ingallinera

Giancarlo Parrino - Fabio Sgarioto - Milo Vindigni

*TUTTE LE FOTO SONO STATE SCATTATE
DURANTE LE NOSTRE ESCURSIONI*

cellulare 379.2793014

info@cairagusa.org - segreteria@cairagusa.org
presidenza@cairagusa.org - ragusa@cai.it

LA SEZIONE DI RAGUSA DEL CAI

Il Club Alpino Italiano è una delle principali associazioni ambientaliste in Italia, prima per numero di soci volontari, con oltre 320.000 adesioni, e per anno di fondazione, il 1863, di poco successiva all'unità d'Italia. Quintino Sella, già scienziato, Senatore e Ministro delle Finanze del Regno ed altri alpinisti italiani istituirono il sodalizio a Torino, con l'obiettivo manifesto di 'promuovere l'alpinismo in tutte le sue forme, studiare e conoscere le montagne - specialmente quelle italiane - e difendere il loro ambiente naturale'. Il tema del fare montagna nelle sue diverse declinazioni e la salvaguardia delle terre alte è ancora oggi la strada maestra del nostro agire, fatto di conoscenza e difesa attraverso una fruizione mirata e attenta ed una partecipazione inclusiva e capillare.



Il CAI di Ragusa vanta una storia quasi trentennale, fondato nel 1998 come sottosezione del CAI Catania, già nel 1999 diventa sezione, varcando quota 300 soci negli ultimi anni, così diventando la terza realtà regionale. Il leit-motif di questo trentennio, in continuità con i valori statutari e fondativi, sono quelli dell'impegno nella salvaguardia del nostro territorio, quelle 'montagne capovolte' - le nostre cave, i canyon di origine carsica che tutti conosciamo - che creano una rete morfologica unica e caratteristica del paesaggio degli Iblei. Salvaguardia attraverso la conoscenza, il CAI Ragusa, con i nostri direttori d'escursione, soci volontari che mettono a servizio del sodalizio il proprio tempo e la propria passione, propone trekking mai scontati, volti alla scoperta dei luoghi meno conosciuti dell'area degli Iblei, fuori dai percorsi tradizionali del turismo, spesso con un pizzico di sana avventura e gusto per l'esplorazione. Trekking alla scoperta del nostro territorio ma non solo, il panorama siciliano è ricco di montagne e paesaggi da vivere, diverse sono le escursioni fuori provincia, nel territorio nazionale e internazionale. Sfolgiando il programma vedrete

attività in Sardegna, sugli Appennini e sulle Alpi, in Francia, Spagna e in Medio Oriente.

L'escursionismo è certamente il tratto distintivo della realtà CAI, ma non è l'unica attività che propone il sodalizio. Le scuole e gli organi tecnici formano costantemente figure di rilievo in grado di condurre appassionati in ambiente impervio, dall'alpinismo alle ferrate, dal torrentismo in forra alle grotte. Anche la nostra sezione vanta soci esperti e titolati alla conduzione in montagna e in calendario diversi sono gli incontri dedicati ad un escursionismo tecnico, pur non mancando trekking per le famiglie e di difficoltà moderata o semplice. 'Uscire' con il CAI significa poter scegliere secondo le proprie aspirazioni, sempre in sicurezza e con un'assicurazione dedicata a tutti i soci e simpatizzanti che copre qualsiasi infortunio.

Fiore all'occhiello del CAI Ragusa è l'impegno nel sociale - promuoviamo attività con le scuole, insegnando ai nostri bambini e ragazzi l'amore per la natura e la conoscenza di un territorio sconosciuto ai più - e l'attivismo nella tutela, promossa dalla Commissione T.A.M. - Tutela Ambiente Montano, di cui la nostra sezione vanta operatori attivi nel territorio - che propone eventi volti alla salvaguardia di una natura sempre più fragile e sotto attacco e i cui cambiamenti sono sotto gli occhi di tutti. Ultimo, ma non per importanza per i nostri socie e soci, è il ritorno alla gestione di Cava Gonfalone, un sito unico e ricco di storia, di cui il CAI Ragusa è investito nella promozione e nell'organizzazione di eventi e visite guidate. Un modo per valorizzare un luogo dal fascino particolare e dalla natura fragile, seppur scavato nella roccia.

Vi aspettiamo al CAI Ragusa,
A presto!



Dario Colosi

Presidente della Sezione CAI di Ragusa



LA STRUTTURA DELLA SEZIONE

La sezione è strutturata in organi sociali della durata triennale:

- **L'Assemblea generale dei soci**, si tiene almeno una volta l'anno, rappresenta l'organo sovrano della sezione
- **Il Consiglio Direttivo**, eletto direttamente dall'Assemblea dei soci e formato da sette componenti, esplica il governo della sezione
- **Il Presidente**, eletto dal Consiglio Direttivo, è il legale rappresentante della sezione
- **Il Collegio dei Revisori dei Conti**, formato da 3 componenti effettivi, viene eletto dall'Assemblea dei soci
- **La Segreteria**, formata da 2 componenti che si occupano del tesseramento dei vecchi e nuovi soci e della vita corrente della sezione

IL CONSIGLIO DIRETTIVO

PRESIDENTE Dario Colosi

VICE PRESIDENTE Giancarlo Parrino

SEGRETARIO Corrado La Terra

TESORIERE Maria Platania

CONSIGLIERI Maurizio Azzara, Giorgio Brugaletta,
Giuseppina Falzone

COLLEGIO REVISORI DEI CONTI

Graziella Frasca

Franco Firrito

Maria Cilia

PAST PRESIDENT Eugenio Antoci

SEGRETARIO Mario Tumino
segreteria@cairagusa.org

SOCI TITOLATI

Giovanni Scribano - AE, EEA, EAI, ONCN

Giovanna Cascone - AE, EEA

Carlo Battaglia - ORTAM

SOCI QUALIFICATI

Maurizio Azzara - ONCS

Giuseppe Cimino - ASAG

Giuseppina Falzone - ASAG





TESSERAMENTO

quote associative 2026

Socio ordinario	€ 50,00
Socio familiare	€ 25,00
Socio familiare dal 2°	€ 20,00
Socio giovane da 18 a 25 anni	€ 25,00
Socio giovane fino a 18 anni	€ 16,00
Socio giovane dal secondo	€ 9,00
Costo tessera per in nuovi Soci	€ 5,00

**La tessera va rinnovata
entro il 31 marzo 2026**



CLUB ALPINO ITALIANO

TESSERA DI RICONOSCIMENTO



PROGRAMMA CICLO ESCURSIONI

**Programma è intersezionale ed è inserito nella
programmazione annuale delle sezioni di
Acireale, Belpasso, Catania, Pedara e Ragusa**



IL CICLO ESCURSIONISMO E IL CAI



L'escursionismo in bicicletta ha avuto il riconoscimento ufficiale dal Comitato Centrale di Indirizzo e Controllo del CAI come attività istituzionale nel novembre del 2008 e in pochi anni ha avuto uno sviluppo che è andato ben oltre le più rosee aspettative.

Una specialità che ha mosso i primi passi timidamente anche nella sezione di Ragusa a partire dal 2013 e che, in poco tempo, è diventata una realtà molto significativa, con un proprio organo tecnico sezionale che si occupa non solo della regolare programmazione ed organizzazione di escursioni in bicicletta, ma anche della didattica relativa al corretto utilizzo della mountain bike. Le finalità del gruppo di Ciclo escursionismo sono in sintonia con quanto espresso dallo statuto del CAI e cioè la promozione della conoscenza e della frequentazione della montagna e del territorio ibleo in particolare, nel pieno rispetto dell'ambiente, degli altri fruitori e della sicurezza propria e altrui. Territorio, il nostro, caratterizzato dalla intrigata ragnatela di muretti a secco e dalle antiche "trazzere" che formano delle piste ciclabili naturali. Noi del CAI vogliamo dare voce a coloro che desiderano frequentare la montagna (e non solo) anche con le due ruote, con genuina passione e rispetto per la natura; vogliamo dare spazio a chi ama la sana fatica, a chi ama muoversi in e nel silenzio



25 GENNAJO

Iblei, le meraviglie degli altipiani siracusani

Direttori ASE R. Greco, ASC N. Privitera (CAI Acireale)

Partenza Canicattini Bagni (SR)

Difficoltà BC/BC Dislivello 950 m Lunghezza 37 km

15 FEBBRAIO

Bosco di Santo Pietro a Caltagirone

Direttori G. Faro, ASC N. Privitera (CAI Acireale)

Partenza Piazzale antistante Bosco di Santo Pietro (CT)

Difficoltà MC/MC Dislivello 480 m Lunghezza 40 km

14-15 MARZO

Madonie tour - da Petralia Sottana a Polizzi Generosa

Direttori F. Tinghino, A. Scandurra

Partenza Piazzale antistante Piano Cervi (PA)

Difficoltà MC/MC Dislivello 540 m Lunghezza 20 km

12 APRILE

Hybla Major e i Calanchi di Cannizzola

Direttori G. Testa, O. D'Antone (CAI Catania)

Partenza Paternò (CT)

Difficoltà MC/MC Dislivello 500 m Lunghezza 32 km

1-3 MAGGIO

6# Raduno regionale di Cicloescursionismo

Evento cicloescursionistico all'interno della CAI di Sicilia, promossa dal GR CAI Sicilia e dalla sottosezione di Troina

Le attività saranno specificate in seguito

Direttori GR CAI Sicilia e sottosezione di Troina

17 MAGGIO

Nebrodi, anello di Serravalle

Direttori ASE G. Salanitro, B. Pignataro (CAI Belpasso)

Partenza Bronte (CT)

Difficoltà MC/MC Dislivello 600 m Lunghezza 25 km

24 MAGGIO

Iblei, Cava Margione e Cava dei Servi

Direttori G. Parrino, A. Viviani (CAI Ragusa)

Partenza Frigintini (RG)

Difficoltà MC/MC Dislivello 700 m Lunghezza 35 km



7 GIUGNO

Etna Nord, grande anello di Randazzo

Direttori ASE R. Greco, ASC N. Privitera (CAI Acireale)

Partenza Randazzo (CT)

Difficoltà MC/MC

3-4-5 LUGLIO

Calabria Tour

Direttori ASC E. Fisichella, AE A. Russo (CAI Belpasso)

Difficoltà MC/MC

13 SETTEMBRE

La costa tirrenica

Direttori ASC E. Fisichella, AE A. Russo (CAI Belpasso)

Partenza Milazzo (ME)

Difficoltà TC/TC Dislivello: 150 m Lunghezza: 67 km

26-27 SETTEMBRE

Weekend cicloescursionistico sui Monti Sicani

Direttori S. Alfieri, P. Siragusa, M. Pupello (sottosezione CAI Sicani)

Partenza Santo Stefano di Quisquina (AG)

Difficoltà MC/MC

11 OTTOBRE

Iblei, dall'Irminio all'Ippari

Direttori G. Parrino, S. Corallo (CAI Ragusa)

Partenza Marina di Ragusa (RG)

Difficoltà MC/MC Dislivello 220 m Lunghezza 48 km

25 OTTOBRE

Etna Nord, dalle lave preistoriche a quelle del 2002

Direttori C. Crozet, A. Di Mauro (CAI Catania)

Partenza Rifugio Citelli (CT)

Difficoltà MC/MC Dislivello 860 m Lunghezza 27 km

8 NOVEMBRE

La valle del Riscione e il Bosco Pisano a Vizzini

Direttori S. Scirè, S. Busso (CAI Belpasso)

Partenza Vizzini (CT)

Difficoltà MC/MC Dislivello 750 m Lunghezza 35 km

22 NOVEMBRE

Pedalando nella riserva di Piazza Armerina

Direttori F. Tinghino, A. Scandurra (CAI Belpasso)

Partenza Piazza Armerina (EN)

Difficoltà MC/MC Dislivello 540 m Lunghezza 40 km



Noi del CAI vogliamo dar voce a chi pratica la mountain-bike con spirito escursionistico, con genuina passione per la natura. Vogliamo dar voce a chi è abituato a muoversi in silenzio, a chi ama la sana fatica, a chi non considera l'ambiente montano come un luna-park. Vogliamo difendere la montagna da chi la usa male e da chi la vuole vietare.



Nei grandi spazi della montagna, nei suoi alti silenzi, l'uomo non distratto può cogliere il senso della sua piccolezza e la dimensione infinita della sua anima

REGOLAMENTO DELLE ESCURSIONI

Linee guida per la conduzione e la partecipazione alle escursioni della CAI Ragusa

Premessa *tutti i partecipanti alle Escursioni del CAI, accompagnatori ed accompagnati sono tenuti all'osservanza di alcune norme comportamentali volte alla sicurezza e alla buona riuscita dell'Escursione, quindi è richiesto a tutti l'impegno a collaborare con il Direttore dell'Escursione e a seguirne le direttive*

Art. 1 - Il Direttore d'Escursione (D.E.)

a) Redige un programma dettagliato nel quale saranno messe in evidenza:

- il giorno e l'ora di chiusura delle iscrizioni;
- il percorso e le sue caratteristiche (Tempi di percorrenza, dislivelli complessivi, sviluppo, ecc.);
- il livello di difficoltà secondo la scala edita dalla Commissione Centrale Escursionismo del CAI.;
- i mezzi di trasporto;
- l'eventuale luogo di pernottamento e dei pasti;
- l'attrezzatura individuale;
- l'eventuale importo della quota di partecipazione;
- l'eventuale numero massimo dei partecipanti;
- il luogo e l'ora di ritrovo e della partenza;
- quant'altro si ritenga utile per lo svolgimento ottimale dell'escursione.

b) A suo insindacabile giudizio, può escludere i partecipanti ritenuti non idonei o non sufficientemente equipaggiati.

c) Predispone i mezzi di trasporto in relazione alle esigenze dell'escursione.

d) Il D. E. o un suo delegato deve essere presente in sezione, per ricevere le iscrizioni e fornire informazioni, almeno il giorno di riunione precedente la data della escursione.

e) Può disporre variazioni di percorso e di orario durante lo svolgimento dell'escursione o l'annullamento della stessa.



- f) S'impegna a rispettare gli oneri che gli derivano dall'organizzazione e la conduzione dell'escursione, e a farsi sostituire col massimo anticipo se, per gravi motivi personali o per sopraggiunti impedimenti, non fosse disponibile, nonché a darne tempestiva comunicazione al Presidente della sezione.*
- g) Relaziona al Presidente, o alla C.E. ove presente, sull'andamento dell'escursione, sul percorso e relative difficoltà eventualmente riscontrate, sul numero dei partecipanti, i loro nominativi ecc.*
- h) L'attività di Direttore d'escursione e/o accompagnatore è svolta a titolo gratuito.*
- i) Se durante lo svolgimento dell'escursione un partecipante non dovesse essere più in grado di proseguire, il D. E. non può assolutamente lasciare che questi faccia ritorno da solo alla base di partenza, ma valuterà il caso di farlo accompagnare da persona di sua fiducia con indubbia capacità ed esperienza o deciderà il ritorno alla base di tutta la comitiva.*

Art. 2 - Partecipazione

Alle attività escursionistiche possono prendervi parte tutti i soci del Club Alpino Italiano in regola con il pagamento della quota annuale. Nella formazione di gruppi a numero chiuso, i soci della sezione hanno diritto di precedenza.

La presenza dei non soci:

- È subordinata dall'insindacabile giudizio del D. E. e alla presenza in sezione per un colloquio con il D. E. nonché all'attivazione dell'assicurazione prevista per i non soci.
- Sono tenuti a versare l'eventuale miglioramento stabilita dal Consiglio Direttivo, oltre alla quota aggiuntiva prevista per l'assicurazione antinfortunistica attivata dalla sezione.

Art. 3 - Il partecipante all'escursione deve:

- a)** Prendere visione del programma per valutare le prevedibili difficoltà e impegno, così da decidere sull'opportunità della sua iscrizione sulla base della preparazione fisica e sul possesso di un adeguato equipaggiamento.

- b)** Seguire l'itinerario previsto, non allontanarsi dal gruppo né abbandonare l'escursione arbitrariamente, salvo il consenso del D. E. affinché lo stesso sia sollevato da eventuali responsabilità.
- c)** Osservare scrupolosamente le disposizioni impartite dal Direttore di Escursione e dai suoi eventuali collaboratori e adottare tutti gli accorgimenti atti a garantire la propria ed altrui incolumità.
- d)** Il socio che, con il suo comportamento compromette la buona armonia e, in definitiva, la buona riuscita dell'escursione, sarà segnalato dal D. E. al Consiglio Direttivo e alla Commissione Escursionismo per eventuali provvedimenti del caso.

Art. 4 - Iscrizione

- a)** Le prenotazioni vengono accettate dal D. E. o da un suo delegato, presso la sede sociale, nei giorni e nei modi previsti.
- b)** La quota di partecipazione stabilita deve essere versata all'atto della prenotazione e sarà rimborsata solo in caso di annullamento dell'escursione.

Art. 5 - Orario e partenza

Il ritrovo per la partenza è fissato 15 minuti prima dell'orario riportato nel programma. Nel caso di utilizzo del pullman i prenotati non ancora presenti perdono il diritto al posto 5 minuti prima dell'orario di partenza.

Art. 6 - Accettazione del regolamento e responsabilità

I partecipanti accettano e s'impegnano a osservare le norme di questo regolamento, in particolare esonerano il responsabile e gli accompagnatori da qualsiasi responsabilità per infortuni che dovessero avvenire durante le escursioni o i trasferimenti.



Norme generali a cui attenersi nell'organizzazione degli aspetti economici connessi all'attività escursionistica

a) La quota di partecipazione all'attività escursionistica è fissata dall'organizzatore.

b) I partecipanti, nel caso di attività di più giorni, sono tenuti a versare una quota in anticipo decisa di volta in volta.

Nell'eventualità di noleggio del pullman sono tenuti a versare, in anticipo, l'intero importo. Tali somme non sono rimborsabili.

c) Per i soci di età inferiore agli anni 18, la partecipazione è condizionata alla presenza del genitore o da persona che ne assume l'affidamento.

CLASSIFICAZIONE DELLE ESCURSIONI SECONDO LA LORO DIFFICOLTÀ

Le escursioni vengono diversificate secondo i vari livelli di difficoltà, che sono:

T Turistica - *Escursione che presenta una certa facilità nel suo svolgimento e che avviene in genere su mulattiere, strade o sentieri agevoli e ben evidenti; non presenta un eccessivo dislivello, ha una lunghezza di alcuni chilometri e si conclude dopo poche ore di percorso. Occorre una normale preparazione fisica.*

E Escursionisti - *Escursione che presenta una media difficoltà, con una lunghezza di percorso oltre gli 8 chilometri e un dislivello consistente; il percorso è a volte accidentato su sentieri poco evidenti o su tratti scivolosi o pietrosi, in genere ha un tempo di percorrenza oltre le 6 ore. Richiede una buona preparazione fisica e necessita di calzature adatte e di equipaggiamento appropriato.*

EE Escursionisti esperti - *Escursione molto impegnativa, con elevata difficoltà e che si svolge su lunghi tratti, anche oltre i 15 chilometri, presenta un notevole dislivello con percorso accidentato che scorre su pendii molto ripidi o scivolosi e può avere un tempo di percorrenza oltre le 7/8 ore. Occorre un'ottima preparazione fisica, assenza di vertigini, un'eccellente esperienza escursionistica e conoscenza dell'ambiente montano.*

EEA Escursionisti esperti con attrezzatura alpinistica

Escursione che presenta le difficoltà come la precedente, ma che richiede anche l'utilizzo di specifiche attrezzature e l'uso di adeguato equipaggiamento personale, per superare tratti esposti o pareti rocciose, percorrere sentieri ghiacciati o innevati.



EAI Escursionisti in ambienti innevati - Escursione che presenta le difficoltà come la precedente, richiede anche l'utilizzo di specifiche attrezzature e l'uso di adeguato equipaggiamento personale, per percorrere sentieri ghiacciati o innevati.

CICLO ESCURSIONISMO

TC Turistico - percorso su strade piastrellate o sterrate con fondo compatto e scorrevole di tipo carrozzabile.

MC Media capacità tecnica - percorso che richiede una media capacità tecnica in quanto si svolge su sterrate con fondo leggermente irregolare o sconnesso, oppure su sentieri con fondo compatto.

BC Buona capacità tecnica - percorso che richiede una buona capacità tecnica perché si svolge su sterrate sconnesse e su sentieri irregolari, con ostacoli naturali.

OC Ottima capacità tecnica - per ciclo escursionisti con ottime capacità tecniche in quanto il percorso è su sentieri molto irregolari e particolarmente sconnessi con evidenti ostacoli naturali.

CONSIGLI UTILI PER L'EQUIPAGGIAMENTO

Gli scarponi sono senza dubbio la parte più importante dell'equipaggiamento: devono essere comodi, a collo alto per sostenere bene la caviglia e con la suola di ottima qualità; altro elemento fondamentale, sono i calzettoni, che devono essere spugnosi, in modo da occupare tutti gli spazi tra piede e scarponi ed evitare così la formazione di vesciche; per il resto è conveniente vestirsi "a strati", in modo da potere facilmente togliere o aggiungere qualcosa; una mantella parapioggia può diventare utile anche nelle giornate che appaiono soleggiate; lo zaino deve essere provvisto di coprizaino impermeabile; evitare di appesantire inutilmente il carico sulle spalle; avere sempre con se acqua da bere in abbondanza, soprattutto nei mesi estivi, così come creme solari.

"Non esiste buono o cattivo tempo, ma buono o cattivo equipaggiamento"



GENNAIO

MARTEDI' 6 GENNAIO

Cercando la befana

Trekking nei dintorni di Ragusa

Località: Ragusa

Direttori: M. Tumino, S. Corallo, M. Cilia

Difficoltà: E Durata: 1 g

DOMENICA 11 GENNAIO

Punta delle Formiche

Inedita escursione tra calette e scogliere

Località: Porto Palo

Direttori: C. La Terra, G. Parrino, M. Tumino

Difficoltà: E Durata: 1 g

DOMENICA 18 GENNAIO

Trasversale delle 3 cave

Dal San Leonardo al Mastratto e ritorno

Località: Ragusa

Direttori: D. Colosi, AE G. Cascone, G. Gulino

Difficoltà: EE Durata: 1 g

DOMENICA 25 GENNAIO

Cava Taddarita

Una piccolo canyon con vista sul mare

Località: Ragusa

Direttori: R. Di Grande, G. Di Pasquale

Difficoltà: E Durata: 1 g

SABATO 31 GENNAIO

Da Cava d'Aliga a Marina di Modica

Il mare d'inverno, in notturna e con la luna piena

Località: Sampieri

Direttori: M. Vindigni, C. Spataro

Difficoltà: T Durata: 1 g



febbraio



DOMENICA 1 FEBBRAIO

Cava Santa Maria la Nova

Dagli inferi alla cresta del canyon

Località: Scicli

Direttori: P. Ferrara, M. Tumino

Difficoltà: E Durata: 1g

DOMENICA 8 FEBBRAIO

Cava Alfano e i suoi acquedotti

Su e giù in un canyon da scoprire

Località: Canicattini Bagni

Direttori: C. La Terra, G. Parrino, M. Tumino

Difficoltà: E Durata: 1 g

VENERDI' 13 FEBBRAIO

Monte Inici e Castellamare del Golfo

Trekking nel nord-ovest della Sicilia

Località: Castellamare del Golfo

Direttori: A. Iacono, F. Sgaroto

Difficoltà: E Durata: 3 gg

DOMENICA 15 FEBBRAIO

Rete Natura 2000: il Lago Biviere di Gela

Alla scoperta del lago costiero più grande della Sicilia

Località: Gela

Direttori: R. Di Grande, M. Sinatra

Difficoltà: E Durata: 1 g

DOMENICA 22 FEBBRAIO

Da Mirabella Imbaccari a Piazza Armerina

Seconda tappa del Cammino di San Giacomo

Località: Caltagirone

Direttori: C. Messina, C. La Terra

Difficoltà: E Durata: 1 g



MARZO



SABATO 1 MARZO

Da Ragusa a Comiso

Treno-Trek tra gli Iblei

Località: Ragusa

Direttori: M. Tumino, C. La Terra, G. Parrino

Difficoltà: E Durata: 1 g

DOMENICA 8 MARZO

Il Cammino Ibleo, da Monte Contessa a Buccheri

Alla scoperta del nostro entroterra tra

paesaggi mozzafiato e borghi antichi

Località: Buccheri

Direttori: G. Falbo, A. Scarso, A. Pantano

Difficoltà: E Durata: 1 g

Giornata introduttiva al torrentismo

Intersezionale con il CAI Messina

Località: Mojo Alcantara

Direttori: D. Colosi, IT M. Laudani, IT L. Crisafulli

Difficoltà: EEA Durata: 1 g

DOMENICA 15 MARZO

Contrada Petrulli e l'Irminio

In giro tra le cave e il fiume più grande degli Iblei

Località: Ragusa

Direttori: G. Parrino, M. Tumino, C. La Terra

Difficoltà: E Durata: 1 g

SABATO 21 MARZO

Evento Tutela Ambiente Montano

Attività con la Commissione regionale T.A.M.

Località: da definire

Direttori: ORTAM C. Battaglia, S. Serra, S. Nasello

Difficoltà: T - E Durata: 1 g

DOMENICA 22 MARZO

Da Piazza Armerina a Valguarnera Caropepe

Terza tappa del Cammino di San Giacomo

Località: Enna

Direttori: C. Messina, C. La Terra

Difficoltà: E Durata: 1 g





Alpe Ramosa e i Monti di Calamigna

Sulle vette dei monti del nord ovest della Sicilia

Località: Godrano - Casteldaccia

Direttori: D. Colosi, G. Gulino, AE G. Cascone

Difficoltà: EE Durata: 2 gg

Il Sentiero di San Corrado

Il percorso del Santo, dall'eremo a Noto Antica

Località: Noto

Direttori: AE Giovanni Scribano

Difficoltà: E Durata: 1 g

DOMENICA 29 MARZO

Le sorgenti del Tellesimo e Cava dei Servi

Alla scoperta di uno dei più selvaggi

torrenti degli Iblei

Località: Modica

Direttore: G. Parrino, C. La Terra, M. Tumino

Difficoltà: E Durata: 1 g

Trekking urbano a Taormina

Da Giardini Naxos a Castelmola

Località: Taormina

Direttore: V. Mormina, N. Giudice

Difficoltà: E Durata: 1 g

Sinai e Mar Rosso

Dal deserto roccioso con le

oasi alla barriera corallina

Località: Egitto

Direttori: E. Antoci, M. Licitra

Difficoltà: E - EE Durata: 12 gg



APRILE

VENERDI' 3 APRILE

Pasqua tra i cavalieri di Malta

Trekking tra mare e monti

Località: Malta

Direttori: L. Criscione

Difficoltà: E Durata: 4 gg



DOMENICA 12 APRILE

Cava dei Modicani, paesaggi da scoprire

Primavera sui nostri sentieri

Località: Ragusa

Direttore: ASAG G. Falzone, ASAG G. Cimino

Difficoltà: E Durata: 1 g

Monte Veneretta e Castelmola

Trekking panoramico dalla città alla vetta

Località: Castelmola

Direttore: A. Scarso, G. Frasca

Difficoltà: E - EE Durata: 1 g

LUNEDI' 6 APRILE

Lunedì di Pasqua con il CAI Ragusa

Località: Da definire

Direttori: Il Direttivo

Difficoltà: E Durata: 1 g

SABATO 11 APRILE

Parco Floristella, laddove il tempo si è fermato

Le miniere di zolfo e l'archeologia industriale

Località: Valguarnera Caropepe

Direttori: M. Sinatra, A. Iacono

Difficoltà: T Durata: 1 g

SABATO 18 APRILE

Assoro, Nicosia e Capizzi

Quinta e sesta tappa del Cammino di San Giacomo

Località: Enna

Direttori: C. Messina, C. La Terra

Difficoltà: E Durata: 2 gg



DOMENICA 19 APRILE

Monti Climiti e Cava Spampinato

Esplorazione nei territori tra Melilli ed Augusta

Località: Melilli

Direttori: AE G. Cascone, G. Gulino, D. Colosi

Difficoltà: EE Durata: 1 g

Il bambuseto di San Giacomo

L'altopiano degli iblei

Località: Ragusa

Direttori: R. Di Grande

Difficoltà: E Durata: 1 g

LUNEDÌ 25 APRILE

La Cava d'Ispica con il CAI di Erice

Un percorso lungo 4000 anni nella città delle grotte

Località: Ispica

Direttori: AE G. Scribano

Difficoltà: E Durata: 1 g

DOMENICA 26 APRILE

Adrenalina sulle Alpi sarde

Il Supramonte di Baunei

Località: Baunei

Direttori: L. Criscione con INT Enrico Speziga

Difficoltà: E - EEA Durata: 8 gg

L'Altomontana dell'Etna

Dal Rifugio Ariel al Galvarina

Località: Etna Sud

Direttori: V. Mormina, N. Giuduce

Difficoltà: E Durata: 1 g



MAGGIO

VENERDI' 1 MAGGIO

Festa CAI regionale

Tre giorni sui Nebrodi con il CAI Sicilia

Località: Troina

Direttori: il Direttivo

Difficoltà: T - E Durata: 3 gg

Meravigliosi Nebrodi

Trekking lungo i sentieri dell'Appennino Siculo

Località: Longi

Direttori: P. Ravalli, S. Di Giacomo, M. Tumino, M. Cilia

Difficoltà: E Durata: 3 gg

DOMENICA 3 MAGGIO

Montagna Ganzaria

Maestosa e imponente, tra sentieri, grotte e orchidee

Località: San Michele di Ganzaria

Direttori: G. Frasca, G. Parrino

Difficoltà: E Durata: 1 gg

SABATO 9 MAGGIO

La Via degli Dei

Da Bologna a Firenze, per l'Appennino

Località: Bologna

Direttori: E. Antoci, M. Licitra

Difficoltà: E - EE Durata: 9 gg



Torre Salsa, Punta Bianca e Corleone

Dalle bianche scogliere alle magnifiche cascate delle due rocche

Località: Siculiana

Direttori: G. Parrino, M. Tumino, C. La Terra

Difficoltà: E Durata: 2 gg

DOMENICA 10 MAGGIO

La Riserva Naturale di Vendicari

Da Punta Eloro a Marzamemi

Località: Noto

Direttori: A. Scarso, O. Falco, G. Barresi

Difficoltà: E Durata: 1 g

DOMENICA 17 MAGGIO

Anello dell'Irminio

Da Ragusa Ibla alla Cava

San Leonardo, fino alla Capra d'Oro

Località: Ragusa

Direttori: A. Iacono, G. Licitra

Difficoltà: E Durata: 1 g

VENERDI' 22 MAGGIO

Dalla Francia alla Spagna

Traversata dei Pirenei, dal

Perigord Noir a Monte Perdido

Località: Francia - Spagna

Direttore: G. Cascone

Difficoltà: E - EE Durata: 15 gg

SABATO 23 MAGGIO

Da Comiso all'Altopiano Ibleo

Classica notturna con cena in agriturismo

Località: Comiso

Direttori: G. Brugaletta, ORTAM C. Battaglia

Difficoltà: E Durata: 1 g

DOMENICA 24 MAGGIO

L'anello della Contessa

Escursione tra Buscemi e Buccheri

Località: Buscemi

Direttore: M. Cassarino, G. Ferraro

Difficoltà: T Durata: 1 g

Cava Campana

Piccola ed avventurosa cava degli Iblei

Località: Canicattini bagni

Direttore: C. La Terra, M. Tumino, G. Parrino

Difficoltà: E Durata: 1 g

SABATO 30 MAGGIO

Abruzzo da scoprire

Trekking nel Parco Nazionale

Località: Abruzzo

Direttore: P. Ravalli, S. Di Giacomo,
M. Tumino, M. Cilia

Difficoltà: E Durata: 7 gg

Barranchi Trek a Marettimo

Il Selvaggio Blu di Sicilia

Località: Marettimo

Direttore: AE G. Cascone, D.Colosi, G. Gulino

Difficoltà: EE Durata: 4 gg

Il Cammino dei Borghi Silenti

Umbria da scoprire

Località: Umbria

Direttore: L. Crisicone

Difficoltà: E Durata: 5 gg

DOMENICA 31 MAGGIO

Il Sentiero Frassati con il CAI Acireale

*Un percorso dedicato al Santo,
lungo la valle del timo e dei mulini*

Località: Buscemi - Cassaro

Direttore: AE G. Scribano

Difficoltà: E Durata: 1 g





Una cima raggiunta è il bordo di
confine tra l'infinito e l'immenso
Erri de Luca

GIUGNO

SABATO 6 GIUGNO

La giornata dei Parchi e dei Sentieri

Nei Nebrodi con il Gruppo Sentieri e la T.A.M.

Località: Cesarò - San Fratello

Direttori: AE G. Scribano, ORTAM C. Battaglia

S. Nasello, S. Serra

Difficoltà: E Durata: 2 gg

DOMENICA 7 GIUGNO

I Ddieri di Cavagrande

Trekking alla scoperta di misteriose abitazioni rupestri

Località: Avola

Direttore: G. Parrino, C. La Terra, M. Tumino

Difficoltà: EE Durata: 1 g

SABATO 13 GIUGNO

Eraclea Minoa e il suo teatro greco

Una perla nel territorio agrigentino

Località: Eraclea Minoa

Direttori: V. Di Paola

Difficoltà: T Durata: 2 gg

DOMENICA 14 GIUGNO

Paesaggio Buscemi

Trekking tra colline, vecchi mulini e archeologia

Località: Buscemi

Direttori: F. Passafiume, C. Spataro, M. Vindigni

Difficoltà: E Durata: 1 g

Torrente Ranciara a Sant'Alessio Siculo

Trekking tra cascate e una natura incontaminata

Località: Sant'Alessio Siculo

Direttori: D. Colosi, AE Gianna Cascone

Difficoltà EE Durata: 1 g



VENERDI' 19 GIUGNO

Bosco della Ficuzza

La riserva di caccia del Re delle Due Sicilie

Località: Corleone

Direttori: E. Antoci, M. Licitra

Difficoltà: E Durata: 3 gg

SABATO 26 GIUGNO

Il Parco Nazionale dell'Appennino Lucano

Il Marsico Nuovo con il CAI di Potenza

Località: Potenza

Direttori: G. Brugaletta, M. Di Bennardo,

G. Cascone, A. Occhipinti

Difficoltà: E - EE Durata: 8 gg

DOMENICA 21 GIUGNO

Cava Paradiso

Escursione in una piccola cava degli Iblei

Località: Rosolini

Direttori: M. Vindigni, C. Spataro, F. Passafiume

Difficoltà: E Durata: 1 g

SABATO 27 GIUGNO

Notturna sull'Etna

Serre del Salifizio, Torre del Filosofo e Valle del Bove

Località: Etna

Direttori: D. Colosi, G. Gulino, AE G. Cascone

Difficoltà: EE Durata: 2 gg

DOMENICA 28 GIUGNO

'A Rocca di Santu Cola

Dalla rocca alla spiaggia della Molarella

Località: Licata

Direttori: V. Mormina, N. Giudice

Difficoltà: E Durata: 1 g

luglio

DOMENICA 5 LUGLIO

Da Scoglitti a Caucana

Trekking lungo la costa

Località: Vittoria

Direttori: G. Brugaletta, M. Di Bennardo

Difficoltà: E Durata: 1 g

DOMENICA 12 LUGLIO

La risalita del Cassibile

Dai Laghetti Principali all'Urvu Tunnu

Località: Avola

Direttori: M. Vindigni, A. Scarso

Difficoltà: EE Durata: 1 g



DOMENICA 19 LUGLIO

Notturna Punta Secca - Randello

Al chiaror delle stelle, tra calette, scogliere e spiagge

Località: Santa Croce Camerina

Direttori: M. Tumino, G. Parrino, C. La Terra

Difficoltà: T Durata: 1 g

DOMENICA 26 LUGLIO

Torrente Santa Chiara, intersezionale con il CAI di Caccamo

Avventurosa escursione tra cascate ed acquedotti

Località: Noto

Direttori: G. Parrino, C. La Terra, M. Tumino

Difficoltà: EE Durata: 1 g

AGOSTO

DOMENICA 2 AGOSTO

Dalla Centrale ENEL a Fosso Calcagno

Impegnativa risalita del Fiume Cassibile

Località: Avola

Direttori: AE G. Cascone, D. Colosi

Difficoltà: EE Durata: 2 gg



SABATO 8 AGOSTO

Risalita del Calcinara

Pantalica, un sito ricco di storia e bellezze naturali

Località: Ferla

Direttore: C. Giaquinta

Difficoltà: E Durata: 1 g

DOMENICA 9 AGOSTO

Treno trek notturno Pozzallo - Sampieri

Sulla ferrovia per una bella escursione lungo la costa

Località: Sampieri

Direttore: C. La Terra, M. Tumino, G. Parrino

Difficoltà: E Durata: 1 g

VENERDI' 14 AGOSTO

Ferragosto con il CAI Ragusa

Le latomie di Cava Gonfalone e Santa Domenica

Località: Ragusa

Direttori: Il Direttivo

Difficoltà: T Durata: 1 g

DOMENICA 23 AGOSTO

Dal Putrisino a San Marco

Gli Iblei, tra torrenti, sentieri e chiese rupestri

Località: Noto

Direttori: G. Parrino, C. La Terra, M. Tumino

Difficoltà: E Durata: 1 g

SABATO 29 AGOSTO


San Giovanni a Ragusa

La festa patronale dalla Capra d'Oro, in notturna

Località: Ragusa

Direttori: C. La Terra, M. Tumino

Difficoltà: E Durata: 1 g



SETTEMBRE

VENERDÌ 4 SETTEMBRE

Le Dolomiti trentine e venete

Settembre sulle Alpi

Località: Dolomiti

Direttori: AE G. Cascone, D. Colosi, G. Gulino

Difficoltà: EEA Durata: 4 gg

DOMENICA 6 SETTEMBRE

Il Plemmirio

Nella riserva marina protetta, tra calette e falesie

Località: Siracusa

Direttori: M. Tumino, C. La Terra, G. Parrino

Difficoltà: E Durata: 1 g

DOMENICA 13 SETTEMBRE

Cava Carosello e Noto Antica

Tra storia e le fresche acque del Torrente Asinaro

Località: Noto

Direttori: M. Vindigni, C. Spataro

Difficoltà: E Durata: 1 g

VENERDÌ 25 SETTEMBRE

Il Parco Nazionale di Pantelleria

Trekking tra sentieri e capperi

Località: Pantelleria

Direttore: P. Ravalli, M. Tumino, M. Licitra

Difficoltà: E Durata: gg

DOMENICA 27 SETTEMBRE

Cascate dell'Oxena

Una delle più belle cascate degli Iblei

Località: Militello Val di Catania

Direttori: G. Parrino, M. Tumino, C. La Terra

Difficoltà: E Durata: 1 g



ottobre

VENERDÌ 2 OTTOBRE

Sentiero Italia CAI, fra mare e monti del trapanese

Tre giorni sulle tappe V01, V02, V03 del S.I.

Località: Trapani

Direttori: M. Sinatra

Difficoltà: E - EE Durata: 3 gg

DOMENICA 4 OTTOBRE

Parco Ronza

Le pietre ballerine di Rossomanno

Località: Piazza Armerina

Direttore: R. Di Grande

Difficoltà: E Durata: 1 g

SABATO 10 OTTOBRE

Evento Tutela Ambiente Montano

Attività con la Commissione regionale T.A.M.

Località: Da definire

Direttore: ORTAM C. Battaglia, S. Nasello, S. Serra

Difficoltà: E Durata: 1 g

DOMENICA 11 OTTOBRE

Costa Saracena

Dalle calette dell'Acqua Santa al Fiordo di Brucoli

Località: Augusta

Direttori: C. La Terra, G. Parrino, M. Tumino

Difficoltà: E Durata: 1 g

A spasso tra le Alpi Sarde

Supramonte da scoprire

Località: Baunei

Direttori: L. Criscione

Difficoltà: E Durata: 8 gg



DOMENICA 18 OTTOBRE

Variante Cavagrande

Insoliti itinerari nella riserva naturale

Località: Avola

Direttori: Dario Colosi, G. Gulino, AE G. Cascone

Difficoltà: EE Durata: 1 g

Le miniere di gesso di San Paolo e dintorni

Visita ad un'insolita miniera in un territorio carsico

Località: Rosolini

Direttori: M. Marchetti

Difficoltà: E Durata: 1 g

DOMENICA 25 OTTOBRE

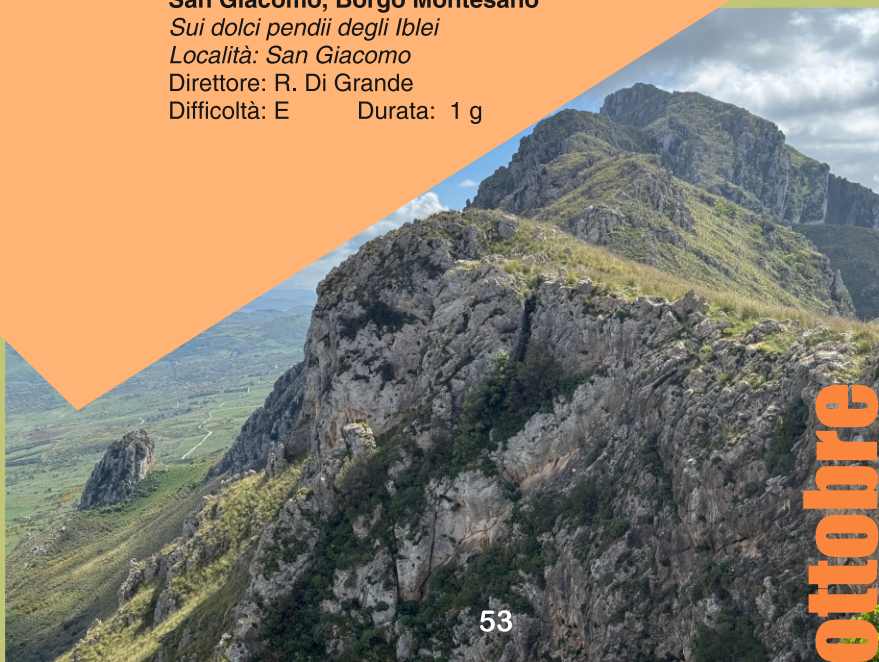
San Giacomo, Borgo Montesano

Sui dolci pendii degli Iblei

Località: San Giacomo

Direttore: R. Di Grande

Difficoltà: E Durata: 1 g



NOVEMBRE

SABATO 7 NOVEMBRE

I Pantani della Sicilia sud-orientale

Cuba e Longarini, un ponte tra la Sicilia e L'Africa tra biodiversità e avifauna

Località: Ispica

Direttori: M. Sinatra, M. Vindigni

Difficoltà: T Durata: 1 g

DOMENICA 8 NOVEMBRE

Buccheri - Vizzini

Lungo la vecchia ferrovia, la mitica Ciccio Pecora

Località: Vizzini

Direttori: G. Parrino, C. La Terra, M. Tumino

Difficoltà: E Durata: 1 g

SABATO 14 NOVEMBRE

Evento Tutela Ambiente Montano

Attività con la commissione regionale T.A.M.

Località: Da definire

Direttori: ORTAM C. Battaglia, S. Serra, S. Nasello

Difficoltà: T -E Durata: 1 g

DOMENICA 15 NOVEMBRE

Cava della Misericordia

A due passi da casa, immersi nella natura

Località: Ragusa

Direttore: G. Licitra, A. Iacono

Difficoltà: E Durata: 1 g

DOMENICA 22 NOVEMBRE

Cozzo Telegrafo e Cugno di Rio

Da un insolito sito ricco di storia ad un piccolo canyon dei Monti Climiti

Località: Villasmundo

Direttore: M. Tumino, C. La Terra, G. Parrino

Difficoltà: E Durata: 1 g

DOMENICA 29 NOVEMBRE

'A Salinedda

Da Ragusa a Cava dei Servi

Località: Ragusa

Direttore: G. Abbate, E. Occhipinti

Difficoltà: E Durata: 1 g



DICEMBRE

SABATO 5 DICEMBRE

Evento Tutela Ambiente Montano

Attività con la Commissione regionale T.A.M.

Località: Da definire

Direttori: ORTAM C. Battaglia, S. Nasello, S. Serra

Difficoltà: T- E Durata: 1 g

DOMENICA 6 DICEMBRE

Cava Dei Mulini

*Una Valle costellata da vecchi mulini
con la bella cascata del torrente Purbella*

Località: Palazzolo Acreide

Direttori: M. Tumino, C. La Terra, G. Parrino

Difficoltà: E Durata: 1 g

MARTEDI' 8 DICEMBRE

Pranzo Sociale

Località: Da definire

Direttore: Direttivo

Difficoltà: T - E Durata: 1 g

DOMENICA 20 DICEMBRE

Santa Rosalia - Case Maina

*Trekking tra torrenti, boschi e
sentieri presso la diga di Santa Rosalia*

Località: Ragusa

Direttori: C. La Terra, M. Tumino, G. Parrino

Difficoltà: E Durata: 1 g



*Sulla montagna sentiamo la gioia di vivere,
la commozione di sentirsi buoni e il sollievo
di dimenticare le miserie terrene. Tutto
questo perché siamo più vicini al cielo.*

Emilio Comici



IL CAI RAGUSA ORGANIZZA

EVENTI SOCIO-CULTURALI

Saranno organizzati eventi culturali che saranno comunicati con ampio anticipo

ATTIVITA' SU NEVE

Saranno organizzate solo in presenza di neve, di cui sarà comunicato il luogo e la data dello svolgimento

INTEGRAZIONE PROGRAMMA

Durante l'anno saranno inserite altre escursioni con svolgimento settimanale in zone sub urbane o nelle vicinanze, comunque raggiungibili in un tempo breve, ma non solo


CORSI TEMATICI E ATTIVITA' IN AMBIENTE

Saranno organizzati attività su roccia, forre con istruttori e accompagnatori CAI, corsi tecnici e incontri conviviali



Direttori di Escursione

ALESSANDRO PANTANO	3349597366
ANITA IACONO	329 8897847
ANTONIO SCARSO	338 2042752
ORTAM CARLO BATTAGLIA	333 4646885
CECILIA MESSINA	333 2787203
CINZIA SPATARO	331 7959062
CORRADO LA TERRA	320 0736185
COSIMO GIAQUINTA	335 8247393
DARIO COLOSI	329 4799454
ENRICO OCCHIPINTI	370 1093270
EUGENIO ANTOCI	336 548359
FABIO PASSAFIUME	366 2076028
FABIO SGARIOTO	328 3377775
GIANCARLO PARRINO	339 4373443
AE GIANNA CASCONI	347 7052612
GIANNA LICITRA	329 9591672
GIORGIO BRUGALETTA	339 6544125
GIORGIO DIPASQUALE	333 7876840
ASAG GIUSEPPE CIMINO	339 4529947
AE GIOVANNI SCRIBANO	328 9176958
GIUSEPPE BARRESI	328 9213484
GIUSEPPE CASCONI	338 3047649
GIUSEPPE GULINO	339 7285278



GIUSEPPINA ABBATE	334 7409357
GRAZIELLA FRASCA	338 2776377
ASAG GIUSEPPINA FALZONE	329 3612026
GIUSY FALBO	347 5794112
GUGLIELMO FERRARO	371 3616335
LOREDANA CRISCIONE	334 6118312
MARCO LICITRA	338 7685361
MARIA CASSARINO	320 8685119
MARIA CILIA	333 7005514
MARINA SINATRA	351 8090261
MARIO MARCHETTI	339 8917844
MARIO TUMINO	338 1830253
MAURIZIO AZZARA	349 1194887
MILO VINDIGNI	348 6950219
NUNZIATA GIUDICE	348 9180907
PAOLO FERRARA	338 1030191
PAOLO RAVALLI	347 9286652
ROSA DIGRANDE	329 4219819
SALVATORE NASELLO	328 0660805
SILVANA CORALLO	339 2061686
SILVANA DIGIACOMO	328 9213058
STEFANIA SERRA	320 1898246
VALENTINA DIPAOLO	324 8919232
VINCENZO MORMINA	368 3182757



Direttori di CicloEscursionismo

- Nino Privitera** (Acireale): 333 7342279 - ninoprivi14@gmail.com
- Pippo Catania** (Acireale): 3491249617 - cataniagiuseppe1958@gmail.com
- Roberto Greco** (Acireale): 328 1568801 - robbygreco66@gmail.com
- Giuseppe Faro** (Acireale) 338 5975279 - geom.giuseppefaro@tiscali.it
- Blasco Pignataro** (Belpasso): 333 8378580 - blascopignataro@alice.it
- Enrico Fisichella** (Belpasso): 333 9880780 - enricofisichella@hotmail.com
- Alfio Russo** (Belpasso): 393 0401921 - a.russo20@inwind.it
- Enzo Ferro** (Belpasso): 347 2724258 - vincenzoferro66@gmail.com
- Giovanni Bruno** (Belpasso): 345 3954033 - info@nottiedintorni.it
- Giuseppe Salanitro** (Belpasso): 3282825959 - peppesala10@gmail.com
- Lucio Recupero** (Belpasso): 328 2491282 - Lucio_recu@hotmail.com
- Salvo Scirè** (Belpasso): 370 1377822 - salvatore.scire@libero.it
- Salvo Busso** (Belpasso): 331 3730615 - sbml66@libero.it
- Antonio Di Mauro** (Catania): 333 2814870 - antoniodimauro1964@tiscali.it
- Christophe Crozet** (Catania): 348 6593461 - christophe.crozet@yahoo.com
- Giuseppe Testa** (Catania): 393 9878529 - giuseppe@lartistic.net
- Orazio D'Antone** (Catania): 333 4894070 - oraziodantone@gmail.com
- Adolfo Scandurra** (Pedara): 340 2355831 - adosca@tiscali.it
- Fabio Tinghino** (Pedara): 347 8490852 - amministrazione_gft@gmail.com
- Giancarlo Parrino** (Ragusa): 339 4373443 - gianparrino@gmail.com
- Silvana Corallo** (Ragusa): 339 2061686 - silvana.corallo@alice.it
- Agostino Viviani** (Ragusa): 339 8901180 - notebarocche@gmail.com
- Salvo Alfieri** (Sicani): 340 6314622 - s.alfieri@gmail.com



SOCCORSO ALPINO

NUMERO DI EMERGENZA UNICO EUROPEO

112

SEGNALI INTERNAZIONALI DI SOCCORSO

Chiamata:

emettere 6 volte in un minuto (1 ogni 10 secondi)
un segnale ottico o acustico (fischietto)

Risposta:

emettere 3 volte in un minuto (1 ogni 20 secondi) un
segnale ottico o acustico (fischietto)



DIRITTI DEI SOCI

Possono:

Partecipare alle escursioni organizzate da qualsiasi Sezione.
Usufruire della copertura assicurativa e del soccorso alpino durante lo svolgimento delle attività escursionistiche.
Stipulare assicurazione per attività escursionistiche personali.
Frequentare i corsi tecnici organizzati dal CAI.
Accedere al prestito e alla consultazione dei libri della biblioteca.
Usufruire dei locali della Sezione per finalità sociali.
Ricevere la stampa sociale del CAI e tutte le comunicazioni.
Usufruire dei rifugi del Cai a condizioni agevolate.
Avanzare proposte e svolgere attività all'interno della Sezione.
Abbonamento gratuito a "Geo Resque".

Per ogni altra precisazione, si consiglia di consultare lo Statuto e il Regolamento